

OBEC ŠAMUDOVCE
Obecný úrad č. 99/99, 072 01 Pozdišovce



Oznámenie o strategickom dokumente

(podľa § 5 zákona č. 24/2006 Z. z.
o posudzovaní vplyvov na životné prostredie
a o zmene a doplnení niektorých zákonov v znení neskorších predpisov)

ZMENY A DOPLNKY č.1

**SPOLOČNÝ ÚZEMNÝ PLÁN OBCÍ KRÁSNOVCE, LASTOMÍR,
SLIEPKOVCE, ŠAMUDOVCE**

k.ú. obce ŠAMUDOVCE

v zmysle zákona č. 50/1976 Zb. v znení platnom do 31.03.2024 (ďalej len „stavebný zákon“), v spojení s §40a ods.6 zákona č.200/2022 Z.z. o územnom plánovaní v znení neskorších predpisov.

November 2024

OZNÁMENIE o strategickom dokumente

„Zmeny a doplnky č.1

Spoločného ÚPN Obcí Krásnovce, Lastomír, Sliepkovce, Šamudovce - riešenie k.ú. Šamudovce

I. Základné údaje o obstarávateľovi

- Názov :** *Obec Šamudovce, okres Michalovce*
- IČO :** *00325864*
- Adresa sídla :** *Obecný úrad č. 2599/99 , 072 01 Pozdišovce*
- Meno, priezvisko, adresa, telefónne číslo a iné kontaktné údaje oprávneného zástupcu obstarávateľa:**
Emil Ircha, starosta obce, e-mail: starosta@obecsamudovce.sk, www.obecsamudovce.sk,
telefón: +421911276705.
- Meno, priezvisko, adresa, telefónne číslo a iné kontaktné údaje osoby, od ktorej možno dostať relevantné informácie o strategickom dokumente a mieste konzultácie :**
Emil Ircha, starosta obce, e-mail: starosta@obecsamudovce.sk, www.obecsamudovce.sk,
telefón: +421911276705, obecný úrad od 13⁰⁰-15⁰⁰hod .

Ing. Iveta Sabaková, Agátová 2396/10, 075 01 Trebišov, od 15⁰⁰-16⁰⁰hod,
e-mail: sabakova.iveta@gmail.com mobil: 0905 460 337

II. Základné údaje o strategickom dokumente

- Názov :**
*Zmeny a doplnky č.1 Spoločného Územného plánu obcí Krásnovce, Lastomír, Sliepkovce, Šamudovce
- riešenie k.ú. obce Šamudovce*
- Charakter :**
Čiastková zmena strategického dokumentu - územnoplánovacej dokumentácie obce v zmysle stavebný zákon.
- Hlavné ciele :**
Cieľom spracovania Zmien a doplnkov č.1 Územného plánu obce (ďalej ZaD č.1 ÚPN) je zmeniť a doplniť schválenú koncepciu rozvoja obce v súlade s aktuálnymi potrebami územného rozvoja obce. V tomto zmysle je hlavným cieľom riešenia ZaD č.1 ÚPN aktualizovať záväznú časť ÚPN obce, t.j. aktualizovať regulatívy a limity funkčného a priestorového usporiadania obce, vymedzenie funkčných plôch a územno-technické podmienky pre umiestňovanie verejnoprospešných stavieb, zariadení verejného dopravného a technického vybavenia.
Hlavným dôvodom pre obstaranie ZaD č.1 je rozšíriť funkčnú plochu športu, plochu bývania pre rodinné domy a plochu zberného dvora a kompostoviska. Cieľom uvedených krokov je aktualizovať funkčnú štruktúru v tomto priestore platnej ÚPD.
Obstaranie Zmien a doplnkov č.1 ÚPN-O bolo Obecným zastupiteľstvom v obci Šamudovce odsúhlasené uznesením č. 56/2023 zo dňa 15.11.2023 z iniciatívy a zámeru súkromných osôb a obce Šamudovce.
Uznesením č. 13/2024 zo dňa 20.3.2024 obecného zastupiteľstva v obci Šamudovce boli odsúhlasené lokality, ktoré sa majú zahrnúť do Zmien a doplnkov č.1 ÚPN-O pre k.ú. Šamudovce.
- Obsah :**
Dokumentácia Zmien a doplnkov č.1 ÚPN-O je spracovaná v hĺbke a podrobnosti riešenia v rozsahu navrhovaných zmien a doplnkov koncepcie územného rozvoja obce, vrátane zmien a doplnkov záväznej časti ÚPN-O. Postup obstarania Zmien a doplnkov č. 1 ÚPN-O je nasledovný:
 - Príprava podkladov pre vypracovanie ZaD č. 1 ÚPN-O

- Príprava podkladov pre prerokovanie a schválenie návrhu ZaD č. 1 ÚPN-O
- Zabezpečenie vyhlásenia záväznej časti, uloženie ZaD č. 1 ÚPN-O, vyhotovenie registračného listu a jeho doručenie ministerstvu, stavebného zákona

5. Uvažované variantné riešenia zohľadňujúce ciele a geografický rozmer strategického dokumentu:

Neuvažuje sa s variantnými riešeniami, nakoľko v zmysle stavebného zákona sa v etape návrhu dokumentácie ÚPN a jeho zmien a doplnkov variantné riešenie nepripúšťa.

6. Vecný a časový harmonogram prípravy a schvaľovania:

Predpokladá sa nasledovný časový harmonogram obstarania:

- spracovanie návrhu ZaD č.1 ÚPN 02-11/2024
- príprava podkladov pre prerokovanie návrhu ZaD č.1 ÚPN 11-12/2024
- prerokovanie návrhu ZaD č.1 ÚPN 12/2024 – 01/2025
- úprava ZaD č.1 ÚPN-O podľa akceptovaných pripomienok a preskúmanie ZaD č.1 ÚPN-O v zmysle §25 stavebného zákona.... 01-02/2025
- predpokladaný termín schválenia ZaD č.1 ÚPN 04/2025

7. Vzťah k iným strategickým dokumentom:

V Zmenách a doplnkoch č. 1 ÚPN-O:

- Rešpektovaná nadradená územnoplánovacia dokumentácia Územný plán veľké územného celku Košického kraja a jeho zmien a doplnkov.
- Zadanie pre návrh územného plánu obce Šamudovce, schválené Obecným zastupiteľstvom obce Šamudovce uznesením č. 1/2013 dňa 30.01.2013.
- ÚPN-O obcí Krásnovce, Lastomír, Sliepkovce, Šamudovce, pre k.ú. obce Šamudovce schválený uznesením č. 41/2015 dňa 4.11.2015. Jeho záväzná časť bola vyhlásená VZN č.3/2015 dňa 4.11.2015 s účinnosťou 20.11.2015.
- R-ÚSES okresu Michalovce (spracovateľ: SAŽP, CMŽP Košice 05/2011, riešiteľský kolektív),
- Uznesenie č. 56/2023 zo dňa 15.11.2023 o odsúhlasení obstarania Zmien a doplnkov č.1 ÚPN-O obce Šamudovce.
- Uznesením č. 13/2024 zo dňa 20.3.2024 obecného zastupiteľstva v obci Šamudovce boli odsúhlasené lokality, ktoré sa majú zahrnúť do Zmien a doplnkov č.1 ÚPN-O pre k.ú. Šamudovce.

8. Orgán kompetentný na jeho prijatie:

Obec Šamudovce, Obecné zastupiteľstvo obce Šamudovce.

9. Druh schvaľovacieho dokumentu:

- Uznesenie o schválení ZaD č. 1 spoločného ÚPN-O Krásnovce, Lastomír, Sliepkovce, Šamudovce pre k.ú. obce Šamudovce.
- Všeobecne záväzné nariadenie o záväznej časti spoločného ÚPN-O Krásnovce, Lastomír, Sliepkovce, Šamudovce, pre k.ú. obce Šamudovce – doplnenie o záväznú časť vyplývajúcu zo ZaD č.1 Krásnovce, Lastomír, Sliepkovce, Šamudovce, pre k.ú. obce Šamudovce.


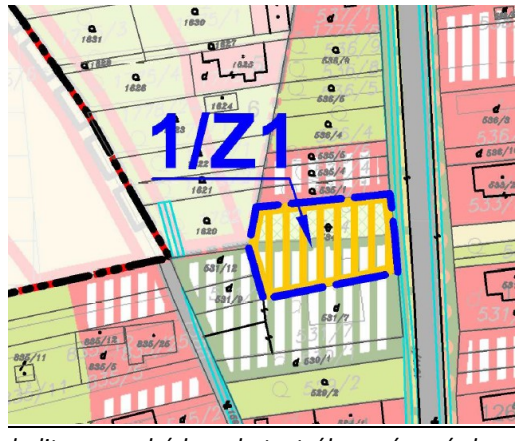
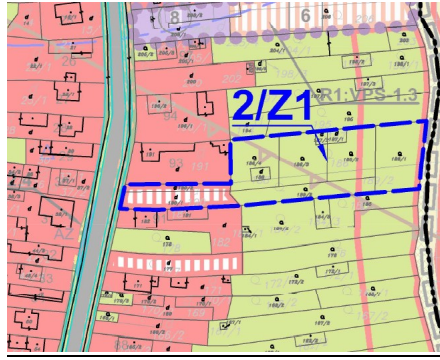
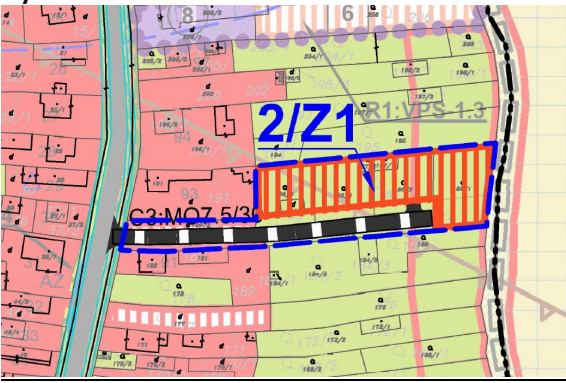
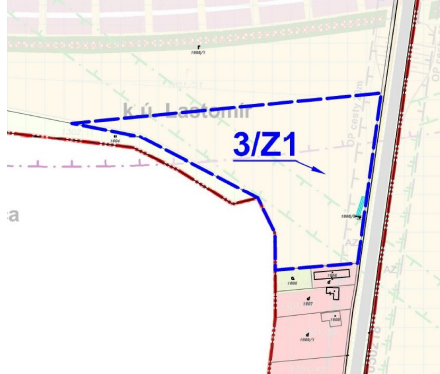
III. Základné údaje o predpokladaných vplyvoch strategického dokumentu na životné prostredie vrátane zdravia

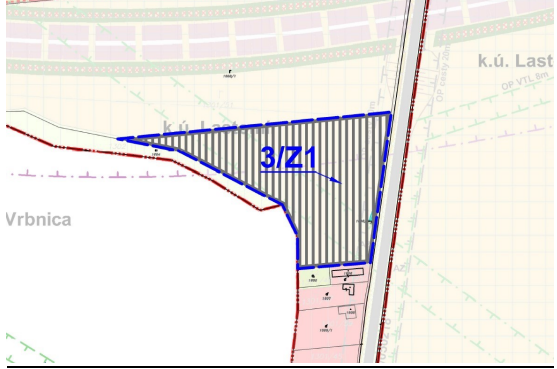
1. Požiadavky na vstupy :

Vstupom pre spracovanie ZaD č.1 ÚPN sú všetky sú všetky podklady a informácie o súčasnom stave podmienok v území, ktoré boli získané v rámci prípravných prác vrátane dokumentov uvedených v kap. č. II/3 a II/7.

Návrh Zmien a doplnkov č.1 sa týka týchto funkčných plôch:

Lokality	Funkčné využitie podľa platného ÚPN –O	Navrhované funkčné využitie lokality v ZaD č.1
Obec Šamudovce		
1/Z1	<u>Funkčné využitie podľa platného územného plánu:</u> Plocha verejnej zelene.	<u>Navrhované funkčné využitie lokality:</u> Plochy športu.

	<p>Ostatná plocha</p> 	 <p>Lokalita sa nachádza v katastrálnom území obce Šamudovce, v zastavanom území obce. Navrhovaná požiadavka si nevyžaduje napojenia na technické vybavenie územia.</p>
<p>2/Z1</p>	<p><u>Funkčné využitie podľa platného územného plánu:</u> Plocha rodinných domov. Plocha záhrad.</p> 	<p>Navrhované funkčné využitie lokality: Plocha rodinných domov. Plocha pre obslužnú miestnu cestu a technickú vybavenosť nesúkromného charakteru.</p>  <p>Lokalita sa nachádza v katastrálnom území obce Šamudovce, v zastavanom území obce. Navrhovaná požiadavka si vyžaduje napojenia na dopravné a technické vybavenie územia.</p>
<p>3/Z1</p>	<p><u>Funkčné využitie podľa platného územného plánu:</u> Plocha poľnohospodársky využívaná – orná pôda. Plocha trasy pre tranzitný plynovod.</p> 	<p>Navrhované funkčné využitie lokality: Plocha zberného dvora a kompostoviska. Zrušenie trasy pre tranzitný plynovod. Aktualizácia trasy tranzitného plynovodu podľa skutkového stavu.</p>

		 <p>Lokalita sa nachádza v katastrálnom území obce Šamudovce, mimo zastavané územie obce. Navrhovaná požiadavka si vyžaduje napojenia na dopravné a technické vybavenie územia. Obmedzenie: Ochranné pásmo cesty tr. III. Ochranné pásmo navrhovanej Diaľnice D1.</p>
<p>Bez označenia</p>	<p>Aktualizácia trasy Plynovod Slovensko – Poľsko a jeho ochranné a bezpečnostné pásmo.</p> <p>Doplnenie regulatívov v záväznej časti ÚPN-O</p> <p>Zrušenie ochranného pásma cintorína</p> <p>Úprava hranice katastra obce Šamudovce: Rozhodnutie o zmene hranice katastrálneho územia obce Lastomír a Šamudovce, Okresný úrad Michalovce, katastrálny odbor č. H1/2017/mb. z.d.27.10.2017, právoplatné dňa 21.11.2017 - čz 1/2018.</p> <p>Priemet záväzných častí z nadradenej územnoplánovacej dokumentácie ÚPN VÚC Košického kraja a jeho zmien a doplnkov.</p>	

Číslovanie ZaD č.1 je zhodné s číslovaním uvedených v grafickej časti dokumentácie.

2. Údaje o výstupoch :

Riešené lokality sú spracované na základe požiadavky súkromných osôb a obce Šamudovce. Zásady umiestnenia stavieb budú predmetom následnej dokumentácie pre územné rozhodnutie. Dokumentácia ÚPN obce Šamudovce obsahuje v zmysle stavebného zákona smernú a záväznú časť. Výstupy ZaD č.1 ÚPN-O sú definované v dokumentácii a sú premietnuté do záväzných častí ÚPN-O, ktoré budú vyhlásené VZN obce Šamudovce. Dokumentácia návrhu ZaD č.1 ÚPN-O je zverejnená na web stránke obce www.obcesamudovce.sk a k nahliadnutiu na obecnom úrade Šamudovce.

o Pôda:

ZaD č.1 navrhujú plochy v súčasnosti na nezastavanom pozemku v zastavanom a mimo zastavané územie obce Šamudovce. Plochy v zastavanom území majú charakter záhrada a zastavané plochy a nádvorí. V zastavanom území obce sú navrhované plocha športu - lokality 1/Z1, plochy pre rodinné domy , plocha dopravnej a technickej infraštruktúry - lokality 2/Z1. Mimo zastavané územie obce je navrhovaná plocha zberného dvora a kompostoviska – lokalita 3/Z1.

Vyhodnotenie záberu poľnohospodárskej pôdy na nepoľnohospodárske účely navrhovaných lokalít je riešené v dokumente ZaD č.1 ÚPN obce.

o Lesné pozemky:

ZaD č.1 nenavrhujú plochy na lesných pozemkoch.

o Voda, z toho pitná, úžitková, zdroj vody:

Lokality č. 1/Z1 - nevyžadujú zásobovanie pitnou vodou.

Lokality č. 2/Z1 - zásobovanie vodou je navrhované rozšírením rozvodného vodovodného potrubia DN100

mmm s napojením na jestvujúce rozvodné vodovodné potrubie verejného vodovodu zokruhovanim

Lokality č. 3/Z1 – nevyžadujú zásobovanie pitnou vodou.

Navrhovanými zmenami a doplnkami nedôjde ku kontaminácii pôdy znečistenými vodami. Nepredpokladá sa zhoršenie kvality povrchových a spodných vôd.

○ *Odpadové vody:*

Realizáciou výstavby nebudú vznikajú technologické odpadové vody.

Lokality č. 1/Z1 - nevyžadujú odvádzanie splaškových vôd.

Lokality č. 2/Z1 odvedenie splaškových vôd je navrhované do navrhovanej obecnej kanalizácie DN300mm v zmysle koncepcie odkanalizovania ÚPN-O Šamudovce. Do vybudovania verejnej kanalizácie je nutné zabezpečiť akumuláciu produkovaných splaškových odpadových vôd z objektov vo vodotesných žumpách a zneškodňovanie žumpových vôd riešiť v súlade s ustanovením §36 ods. 3 a ods. 4 zákona č. 364/2004 Z.z. v znení neskorších predpisov.

Lokality č. 3/Z1 – nevyžadujú odvádzanie splaškových vôd.

Navrhovanými zmenami a doplnkami nedôjde ku kontaminácii pôdy znečistenými vodami. Nepredpokladá sa zhoršenie kvality povrchových a spodných vôd.

○ *Odpady:*

Odpady, ktoré budú vznikajú pri výstavbe a prevádzke sú zaradené do kategórií odpadov (ostatný odpad – O a nebezpečný odpad – N) podľa vyhlášky MŽP SR č. 365/2015 Z. z. ktorou sa ustanovuje Katalóg odpadov v znení neskorších predpisov. Nakladanie odpadov bude zabezpečené v zmysle zákona č.79/2015 Z.z. o odpadoch a o zmene a doplnení niektorých zákonov v znení neskorších predpisov.

○ *Ovzdušie:*

Navrhovanými ZaD č.1 nedôjde k nárastu negatívnych vplyvov na emisnú situáciu a kvalitu ovzdušia v lokalitách. Emisie v etape výstavby budú predovšetkým súvisieť s realizáciou zemných prác, ako aj so zvýšeným prejazdom ťažkých stavebných mechanizmov, dôsledkom čoho bude dochádzať k zvýšenej prašnosti v riešenom území a v jeho okolí. Miera prašnosti bude závisieť od okamžitých poveternostných pomerov – rýchlosti a smere prúdenia vetra. Uvedené zdroje emisií do ovzdušia možno charakterizovať ako líniové zdroje, ktoré v celej fáze výstavby nemožno spoľahlivo predikovať, možno ich však efektívne zmierniť vhodnými organizačnými opatreniami (napr. kropenie staveniska, čistenie prístupových komunikácií, čistenie kolies dopravných prostriedkov pred výjazdom na verejné komunikácie a pod.). Za dočasný plošný zdroj znečistenia ovzdušia je možné považovať vlastný priestor staveniska, ktorý môže byť zdrojom sekundárnej prašnosti. Vzhľadom na charakter navrhovanej činnosti ku vzniku emisií počas prevádzky zariadenia nebude dochádzať.

○ *Hluk a vibrácie:*

Počas výstavby možno očakávať zvýšenie hluku, prašnosti a znečistenie ovzdušia spôsobené pohybom stavebných mechanizmov v priestore staveniska. Tento vplyv však bude obmedzený na priestor stavby a časovo obmedzený na dobu výstavby, predovšetkým v čase terénnych úprav a výstavby technickej infraštruktúry. Rozsah hladín hluku je určený výkonom daného stroja a jeho zaťažením. Nárast hlukovej hladiny pri nasadení viacerých strojov nemá lineárny aditívny charakter. Tento hluk sa nedá odcloniť protihlukovými opatreniami vzhľadom na premenlivosť polohy nasadenia strojov a dá sa riadiť len dĺžka jeho pôsobenia v rámci pracovného dňa. V zmysle vyhlášky MZ SR č. 549/2007 Z.z. sa pri stavebnej činnosti v pracovných dňoch od 7:00 do 21:00 h a v sobotu od 8:00 do 13:00 h hluk v blízkom okolí posudzuje hodnotiacou hladinou pri použití korekcie – 10 dB. V tomto prípade by ekvivalentná denná hluková záťaž od stavebných mechanizmov v uvedenom časovom intervale nemala presiahnuť hladinu hluku 60 dB.

Počas výstavby možno očakávať zvýšenie vibrácií spôsobené stavebnou činnosťou. Tento vplyv však bude obmedzený na priestor stavby a časovo obmedzený na dobu výstavby. Podľa investorom predložených materiálov a praktickej skúsenosti by nemalo dochádzať k vibráciám odlišujúcim sa od bežných hodnôt. V rámci samotnej činnosti sa nepredpokladá inštalácia zariadenia, ktoré by mohlo byť zdrojom vibrácií.

○ *Nároky na dopravu a inú infraštruktúru*

Lokalita č. 1/Z1 – nevyžaduje nové dopravné napojenie.

Lokalita č. 2/Z1 – navrhované dopravné napojenie lokality v zmysle STN a TN v zastavanom území obce.

Lokalita č. 2/Z1 – dopravné napojenie lokality bude v zmysle STN a TN na jestvujúci dopravný systém.

○ *Energetické zdroje:*

Navrhované lokality sa napoja z existujúcich, resp. navrhovaných NN rozvodov, ktoré budú napájané z existujúcich distribučných TS v obci.

○ **Žiarenie a iné fyzikálne polia:**

Počas výstavby a prevádzky nebudú používané alebo inštalované zariadenia, ktoré by mohli byť zdrojom intenzívneho elektromagnetického alebo rádioaktívneho žiarenia. Vzhľadom na charakter činnosti sa vznik a šírenie žiarenia ani iných fyzikálnych polí (tepelné a iné ekvivalentné žiarenie) nepredpokladá.

○ **Doplňujúce údaje:**

V území obce nie sú realizované ani navrhované žiadne významné terénne úpravy a zásahy do krajiny. V rámci lokality 1/Z1 a 2//Z1 pre realizáciu zmeny navrhovanej činnosti, na ktorej je navrhovaný záber, sú dnes na záhrade lokalizované ovocné dreviny a iná vzrastlá zeleň. Z dendrologického hľadiska nejde o výnimočné alebo vzácne druhy drevín a ich odstránenie nespôsobí významnú škodu, resp. nebude mať výrazný vplyv na ekologickú či spoločenskú hodnotu územia.

3. Údaje o priamych a nepriamych vplyvoch na životné prostredie:

Návrh zmeny strategického dokumentu mení spôsob využitia územia lokality v rámci urbanizovanej ako aj nezastavanej krajiny. Možno predpokladať, že navrhovanou zmenou koncepcie územného rozvoja obce nebude vytvorený negatívny vplyv na životné prostredie a na kvalitu obytného prostredia obyvateľov obce. Nepriaznivý vplyv sa predpokladá počas realizácie výstavby, hlavne hluk z dopravy pri výstavbe. Po zrealizovaní lokalít sa tento negatívny dopad nepredpokladá, vzhľadom na to, že výsadbou novej zelene a ďalšími opatreniami sa umožní hniezdenie a rozmnožovanie vtákov v danej lokalite.

4. Vplyv na zdravotný stav obyvateľstva:

Vo väzbe na ciele spracovania ZaD č.1 ÚPN obce tento dokument nepredpokladá negatívny priamy ani nepriamy vplyv na zdravie obyvateľov. Nepriamy vplyv na zdravie obyvateľov je pozitívny a spočíva v koncepcionom riešení prípravy územia obce na jej rozvoj vo všetkých oblastiach. Navrhované zmeny nepredstavujú nebezpečnú prevádzku, ktorá by zaťažovala životné prostredie emisiami, hlukom, produkciou odpadov, odpadových vôd, neprimeranými nárokmi na energie, vodu, zásobovanie plynom, ktoré by mohli mať negatívny vplyv na zdravotný stav ľudí.

5. Vplyvy na chránené územia vrátane návrhu opatrení na ich zmiernenie:

Do k.ú. obce Šamudovce zasahujú alebo sa na k.ú. obce nachádzajú tieto chránené územia:

➤ **Ochrana prírody a krajiny:**

Na území obce sú tieto územia významné z hľadiska ochrany prírody a krajiny:

- Lokalita medzinárodného významu: na riešenom území sa nenachádza.
- Európska sieť chránených území: Natura 2000 - na riešenom území sa nenachádza
- Územie európskeho významu: na riešenom území sa nenachádza.
- Chránené územia: na riešenom území sa nenachádza.
- Územný systém ekologickej stability (ÚSES):
 - Biokoridor: na riešenom území sa nenachádza
 - Biocentrum: na riešenom území sa nenachádza
 - Genofondovo významné lokality: na riešenom území sa nenachádza,
 - Ekologicky významné segmenty: na riešenom území sa nenachádza.

➤ **Ochrana pamiatok- národné kultúrne pamiatky**

Na území obce je evidovaná národná kultúrna pamiatka zapísaná v Ústrednom zozname pamiatkového fondu – Gréckokatolícky chrám zasvätený, Ochrany presvätej Bohorodičky (chrám je z roku 1801).

➤ **Ochrana nerastných surovín**

- Prieskumné územie (PÚ) „P8/19 „Pavlovce nad Uhom – horľavý zemný plyn“,
- výhradné ložisko Bánovce nad Ondavou s určeným chráneným ložiskovým územím (CHLÚ) a dobývacím priestorom (DP) „Bánovce nad Ondavou – horľavý zemný plyn – gazolín (21)“,
- výhradné ložisko Bánovce nad Ondavou s určeným chráneným ložiskovým územím (CHLÚ) a dobývacím priestorom (DP) „Bánovce nad Ondavou – zemný plyn (84)“.

➤ **Ochrana vodných zdrojov**

- V katastrálnom území obce sa nachádza Sliepkovský kanál a kanál Lapov.

Vyhodnotenie vplyvov:

- Z hľadiska chránených území:
 - Rešpektujú sa opatrenia na zvýšenie ekologickej stability krajiny a zároveň budú rešpektované záujmy ochrany prírody a krajiny. Navrhované plochy nerieši žiadne aktivity, ktoré by predpokladali významný nepriaznivý vplyv na ochranu prírody.
 - Z hľadiska ochrany pamiatok:
 - Navrhované funkčné plochy nezasahujú do objektov evidovaných v ÚZPF a chránených území, čím nevzniknú negatívne vplyvy.
 - Z hľadiska prieskumných území a nerastných surovín:
 - Navrhované lokality ZaD č.1 ÚPN-Obce nebude mať významný vplyv na prieskumné územie a nerastné suroviny.
 - Z hľadiska ochrany vodných pomerov:
 - Pri výstavbe a prevádzke budú realizované také opatrenia, aby nedošlo k ohrozeniu akosti pozemných a povrchových vôd.
 - Z hľadiska odpadového hospodárstva:
 - Budú realizované opatrenia primerane v zmysle zákona o odpadoch.
- 6. Možné riziká súvisiace s uplatňovaním strategického materiálu:**
Dokumentácia ZaD č.1 ÚPN-O nepredstavuje rizika z hľadiska životného prostredia.
- 7. Vplyvy na životné prostredie presahujúce štátne hranice:**
Predložený strategický materiál nebude mať vplyvy na životné prostredie presahujúce štátne hranice.

IV. Dotknuté subjekty

1. Vymedzenie dotknutej verejnosti vrátane jej združení

Obyvatelia obce Šamudovce fyzické a právnické osoby majúce sídlo alebo majetkovo - právne záujmy na území obce Šamudovce.

2. Zoznam dotknutých subjektov

- 1) Ministerstvo ŽP SR, Odbor geologického práva a zmluvných vzťahov, Námestie Ľ. Štúra 1, 812 35 Bratislava
- 2) Ministerstvo dopravy, Námestie slobody č.6, P.P.BOX 100, 810 05 Bratislava
- 3) Okresný úrad Košice, Odb. starostlivosti o životné prostredie, Komenského 52, 040 01 Košice
- 4) Okresný úrad Košice, Odbor opravných prostriedkov, Pozemkový referát, Komenského 52, 040 01 Košice,
- 5) Okresný úrad Košice, Odb. cestnej dopravy a pozemných komunikácií, Komenského 52, 040 01 Košice
- 6) Okresný úrad Michalovce, Odb. starostlivosti o životné prostredie, Námestie slobody č. 1, 07101 Michalovce - úsek štátnej vodnej správy, úsek ochrany ovzdušia, úsek odpadového hospodárstva
- 7) Okresný úrad Michalovce, Odbor krízového riadenia, Námestie slobody č. 1, 07101 Michalovce
- 8) Okresný úrad Michalovce, Odbor cestnej dopravy a pozemných komunikácií, Námestie slobody č. 1, 07101 Michalovce
- 9) Regionálny úrad verejného zdravotníctva Michalovce, ul. S. Chalúpku 5, 07101 Michalovce
- 10) Krajský pamiatkový úrad Košice, Hlavná 25 040 01 Košice
- 11) Úrad Košického samosprávneho kraja, Oddelenie územného plánovania územného plánovania a strategických investícií, Námestie maratónu mieru č.1, 042 66 Košice
- 12) Obvodný banský úrad v Košiciach, Timonova 23, 040 01 Košice
- 13) Obec Krásnovce, Obecný úrad, 072 01 Pozdišovce
- 14) Obec Lastomír, Lastomír 322, 072 37 Lastomír
- 15) Obec Sliepkovce, Sliepkovce č.163, 072 37 Lastomír
- 16) Obec Vrbnica, Vrbnica č. 25, 072 16 Vrbnica

3. Dotknuté susedné štáty

Katastrálne územie obce Šamudovce sa nenachádzajú na hranici so žiadnym štátom.

V. Doplnujúce údaje

1. *Mapová a iná grafická dokumentácia :*

Dokumentácia bude spracovaná v súlade s vyhláškou o územnoplánovacích podkladoch a územnoplánovacej dokumentácii (celá textová a grafická časť bude zverejnená na stránke obce: www.obecsamudovce.sk).

2. *Materiály použité pri spracovaní strategického dokumentu :*

Pre vypracovanie ZaD č.1 ÚPN-O bola využitá dokumentácia schváleného ÚPN-O a jej zmeny a doplnky, všetky dostupné podklady (viď. bod č.7) a informácie získané v rámci prípravných prác.

VI. Miesto a dátum vypracovania oznámenia

Humenné, 30.11.2024

VII. Potvrdenie o správnosti údajov

1. *Meno spracovateľa oznámenia*

Ing. arch. Marianna Bošková, spracovateľka Zmien a doplnkov č.1 Spoločného Územného plánu obcí Krásnovce, Lastomír, Sliepkovce, Šamudovce pre k.ú. Šamudovce

2. *Potvrdenie správnosti údajov oznámenia podpisom oprávneného zástupcu obstarávateľa, pečiatka*

.....
Emil Ircha, starosta obce Šamudovce

.....
pečiatka